

# 小豆島 豆モビ観光マップ







観光ルート例を示したマップです。  
コンパクトで小回りが効く電気自動車  
(豆モビ)で観光をより楽しもう!!!




## 3 4 走行中の楽しみ方

「世界一狭い海峡」としてギネスに認定されている土淵海峡があります。最小幅は約10mなのであっといいう間に渡っちゃいます。世界一の狭さを体感してみてください!

## 凡例

※所要時間は1つのスポット滞在時間を30分を仮定

-  ドライブと観光を楽しむコース  
～映画村ルート～ (所要時間: 約4時間)
-  ドライブと観光を楽しむコース  
～土庄町ルート～ (所要時間: 約3時間45分)
-  瀬戸芸作品と観光じっくりコース  
(所要時間: 約3時間30分)
-  豆モビ走行可能ルート

-  瀬戸芸術作品展示ポイント
-  走行中の楽しみポイント
-  充電スポット

※途中充電なしで走行可能



## 中山千枚田

3 3 4

## 始発着点 ふるさと村

## エンジェルロード

4 4

## オリーブ公園

1 2 2

## 二十四の瞳 映画村

2 3

## 地藏崎灯台

1 1

## 1 2 走行中の楽しみ方

三都半島を一周するルートは、瀬戸内海の景色を眺めながらドライブすることができます。道が細く蛇行していますが、豆モビではスムーズに移動可能です。

豆モビでのドライブを楽しみたい方にはオススメ!

## 5 走行中の楽しみ方

県道28号線沿いには小豆島名産の醤油工場が立ち並んでおり、豆モビの車内には醤油の良い香りが漂います。また内海湾をぐるっと一周し、南側から寒霞渓を一望することができます。

福田公民館

福田港

つぎつぎきんつぎ

おおきな曲面のある小屋

Umaki camp

瀬戸芸作品  
展示エリア

壺井栄生誕お花畑  
プロジェクト

ANGER from the Bottom

w.c  
スター・アンガー

# 観光スポット等解説

## 充電スポット

三都ふれあいセンターはわかりづらいので受付の方に聞いてください

神浦コミュニティセンター



三都ふれあいセンター



役場内海庁舎



坂手港



### 1 2 2 オリーブ公園

オリーブが香る園内には、地中海のような建物、景色が広がっています。散策してもよし！お土産を買うのもよし！

カフェで一息つくのもよし！と様々な楽しみ方があります。



### 2 3 二十四の瞳 映画村

映画「二十四の瞳」のセットをそのまま残した施設です。映画のロケで使用された小道具や写真が展示されており、

また、カフェでは懐かしい給食を食べることもできます。



### 3 3 4 中山千枚田

中山地区に広がる千枚田は、県内で唯一、日本の棚田百選に選ばれており、その数は大小約800枚におよびます。

時間を忘れて、一面に広がる棚田の風景を楽しんでみてはいかがでしょうか。



### 4 4 エンジェルロード

潮が引くと現れる不思議な砂浜。大切な人と手を繋いで歩くと幸せになれるという噂も。

あなたも大切な人と訪れてみてはどうでしょう。



### 1 1 地蔵崎灯台

小豆島南端から瀬戸内海を眺めることのできるこの場所は、景色の良さではNo.1です！



## 瀬戸芸作品についての詳しい情報



“ART SETOUCHI”

(<http://setouchi-artfest.jp/>)

